



XUNTA
DE GALICIA



MAPA DE EMERXENCIAS DE GALICIA

Grupos de Emerxencia Supramunicipais

2013

MAPA DE EMERXENCIAS DE GALICIA




XUNTA
DE GALICIA



LIÑA DE ACTUACIÓN 2013: Integración de novos grupos de emerxencia no mapa de emerxencias de Galicia.

- .- Superación do actual modelo, en cumprimento do Pacto Local.
- .- Estrutura supramunicipal, prestando servizo a varios concellos e ampliando a cobertura do territorio.



25 Grupos: 300 efectivos

MAPA DE EMERXENCIAS DE GALICIA



XUNTA
DE GALICIA



GRUPOS DE EMERXENCIA

- **Máximo consenso:** proposta elaborada pola Xunta de Galicia e a Fegamp.
- **Implicación de todas as administracións galegas:** Xunta de Galicia, Deputacións Provinciais e Concellos.
- Ampliación e racionalización do ámbito de intervención cara un **deseño supramunicipal:** eliminación de barreiras administrativas, superando as duplicidades.
- **Distribución máis racional dos recursos** no territorio.
- **Estrutura profesionalizada e permanente.**
- **Financiamento estable** no tempo.



GRUPOS DE EMERXENCIA: FUNCIÓNS

- Intervención en incendios forestais e urbanos.
- Realización de traballos forestais e de medio ambiente, preventivos e de extinción.
- Intervención na rede de estradas para manter en condicións óptimas a circulación.
- Intervención en situacións de riscos naturais ou inducidos polo home.
- Colaboración nas funcións dos grupos de acción establecidos nos plans de protección civil.

MAPA DE EMERXENCIAS DE GALICIA



XUNTA
DE GALICIA



GRUPOS DE EMERXENCIA: COORDINACIÓN

- **Coordinación técnica** cos servizos contra incendios, cos distritos forestais e coa Central de Atención ás emerxencias 112.
- **Coordinación ordinaria** polo Concello no que se ubica a base do grupo, tendo sempre presente o seu carácter supramunicipal.
- **Operatividade as 24 horas do día, os 365 días do ano.**
- O concello sede aportará unhas **instalacións-base** adecuadas para a prestación dos servizos de emerxencias.

GRUPOS DE EMERXENCIA: CRITERIOS DE DISTRIBUCIÓN

- Inexistencia de servizos de emerxencia deste tipo.
- Poboación atendida.
- Zonas con riscos potenciais (temporais, inundacións, empresas de sector químico, vías de comunicación, montaña, etc..).
- Existencia de medios e recursos municipais e estrutura organizativa de emerxencias.

MAPA DE EMERXENCIAS DE GALICIA



XUNTA
DE GALICIA



GRUPOS DE EMERXENCIA: LOCALIZACIÓN

PROVINCIA	SEDE	ÁMBITO COMARCAL DE ACTUACIÓN
A Coruña	Ortigueira	Ortegal, Ferrol
	Ponteceso	Bergantiños
	Muros	Muros, Noia, Xallas
	Mugardos	Ferrol, Eume
	Curtis	Betanzos, Terra de Melide, Ordes
	Padrón	O Sar, Caldas
	Brión	Santiago, Noia, A Barcala
Lugo	A Fonsagrada	A Fonsagrada, Meira
	Guitiriz	Terra Chá, Lugo
	Becerreá	Os Ancares, Lugo, Sarria
	A Pontenova	Mariñas Central e Oriental, Meira
	Quiroga / Folgoso	Quiroga, Terra de Lemos
	Monterroso	A Ulloa, Lugo, Chantada
	Cervo	Mariñas Central e Occidental

MAPA DE EMERXENCIAS DE GALICIA



XUNTA
DE GALICIA



GRUPOS DE EMERXENCIA: LOCALIZACIÓN

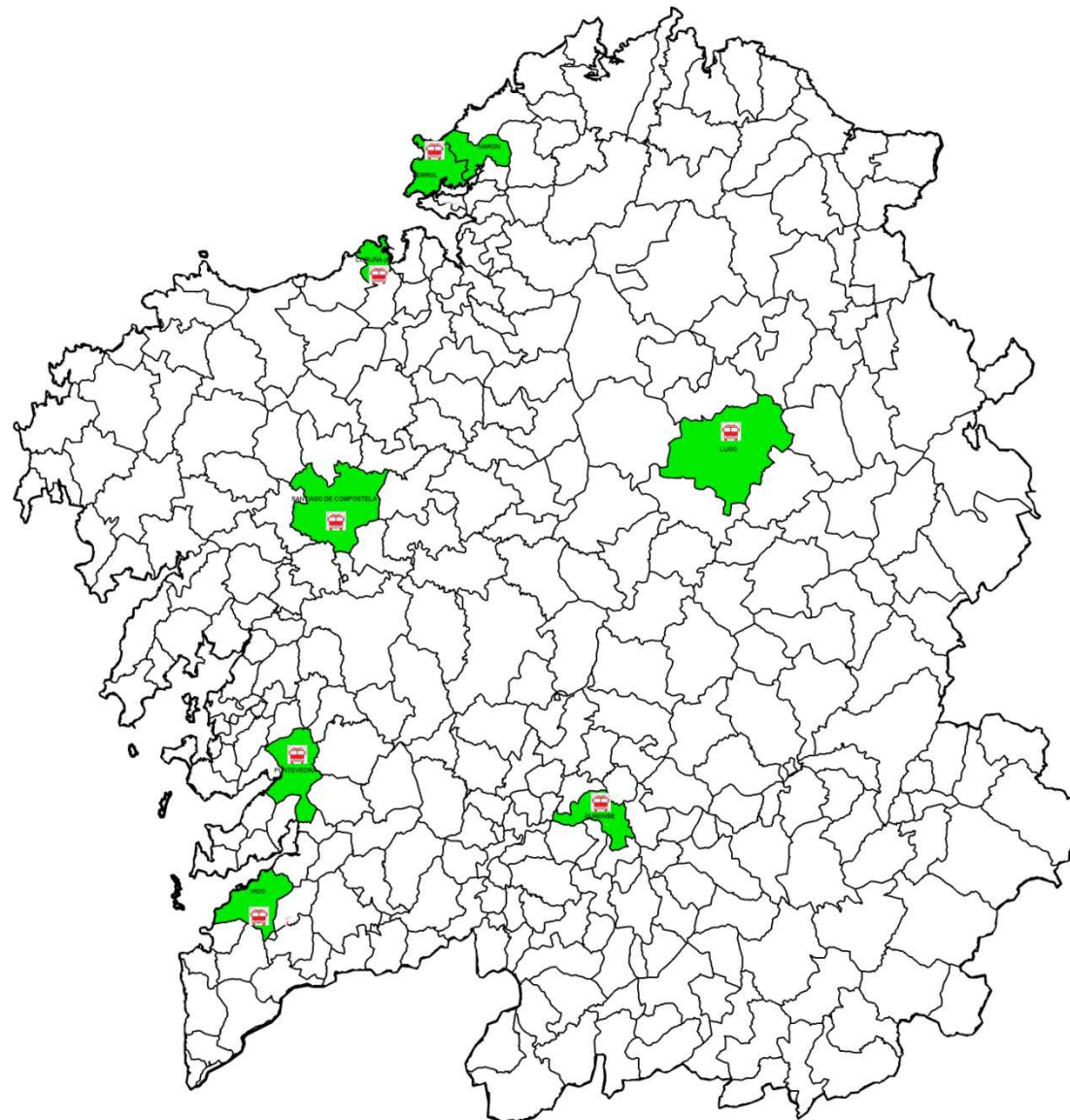
PROVINCIA	SEDE	ÁMBITO COMARCAL DE ACTUACIÓN
Ourense	Castro Caldelas	Terra de Caldelas, Terra de Trives, Ourense
	A Gudiña	Viana, Verín
	Baños de Molgas	Allariz-Maceda, A Limia, Ourense
	Lobios	Baixa Limia
	Ribadavia / Avión	O Ribeiro
	O Barco de Valdeorras	Valdeorras
Pontevedra	Mancomunidade do Val Miñor	Vigo
	A Guarda	Baixo Miño
	Ponte Caldelas	Pontevedra, A Paradanta, Vigo
	A Estrada / Lalín	Tabeiros-Terra de Montes, Caldas, Deza, Santiago
	Redondela	Vigo

MAPA DE EMERXENCIAS: Parques Municipais (Grandes Cidades)

Lenda





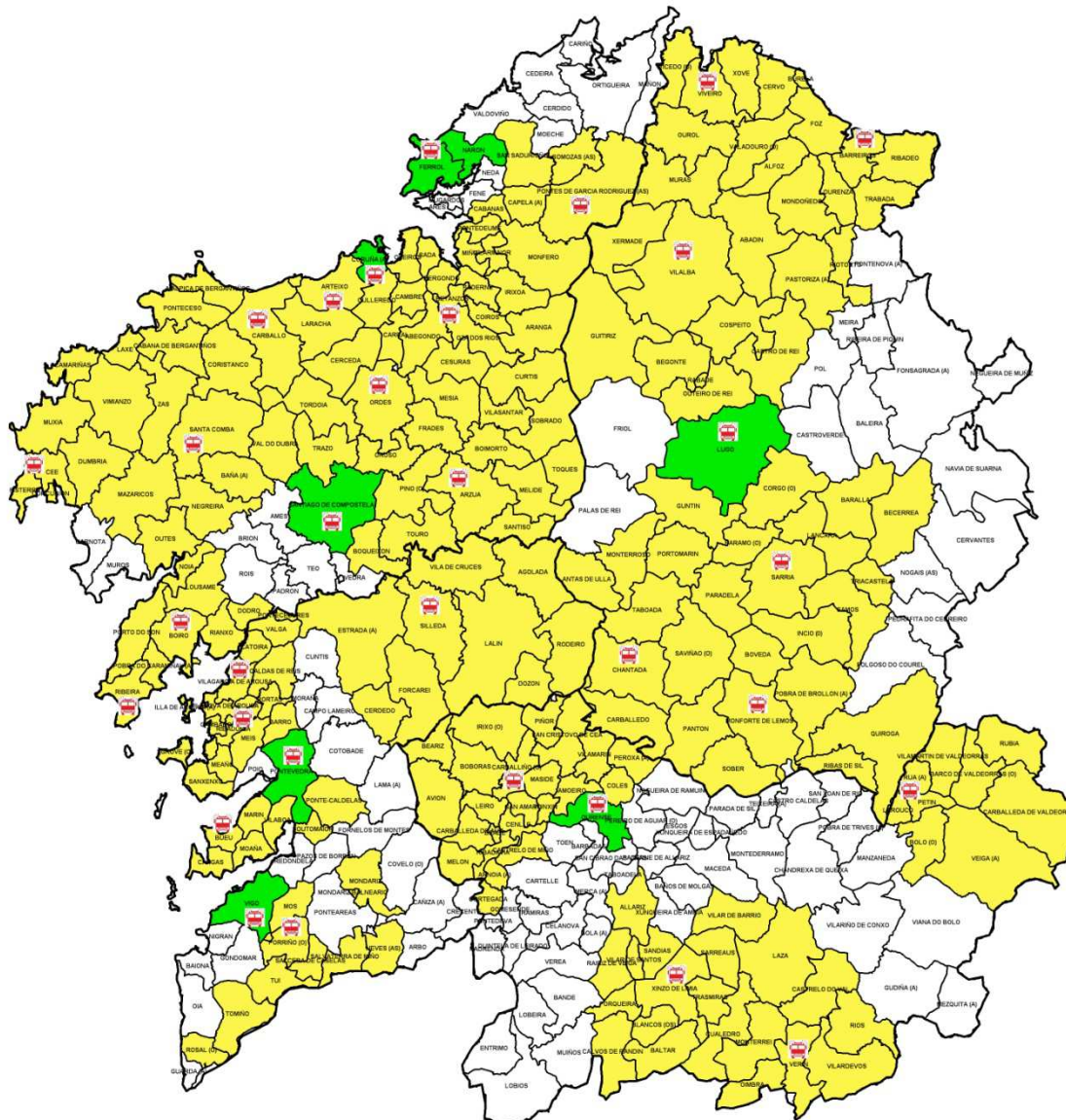
Cobertura PB Municipais



MAPA DE EMERXENCIAS: Parques Municipais (Grandes Cidades) + Parques Comarcais





Lenda

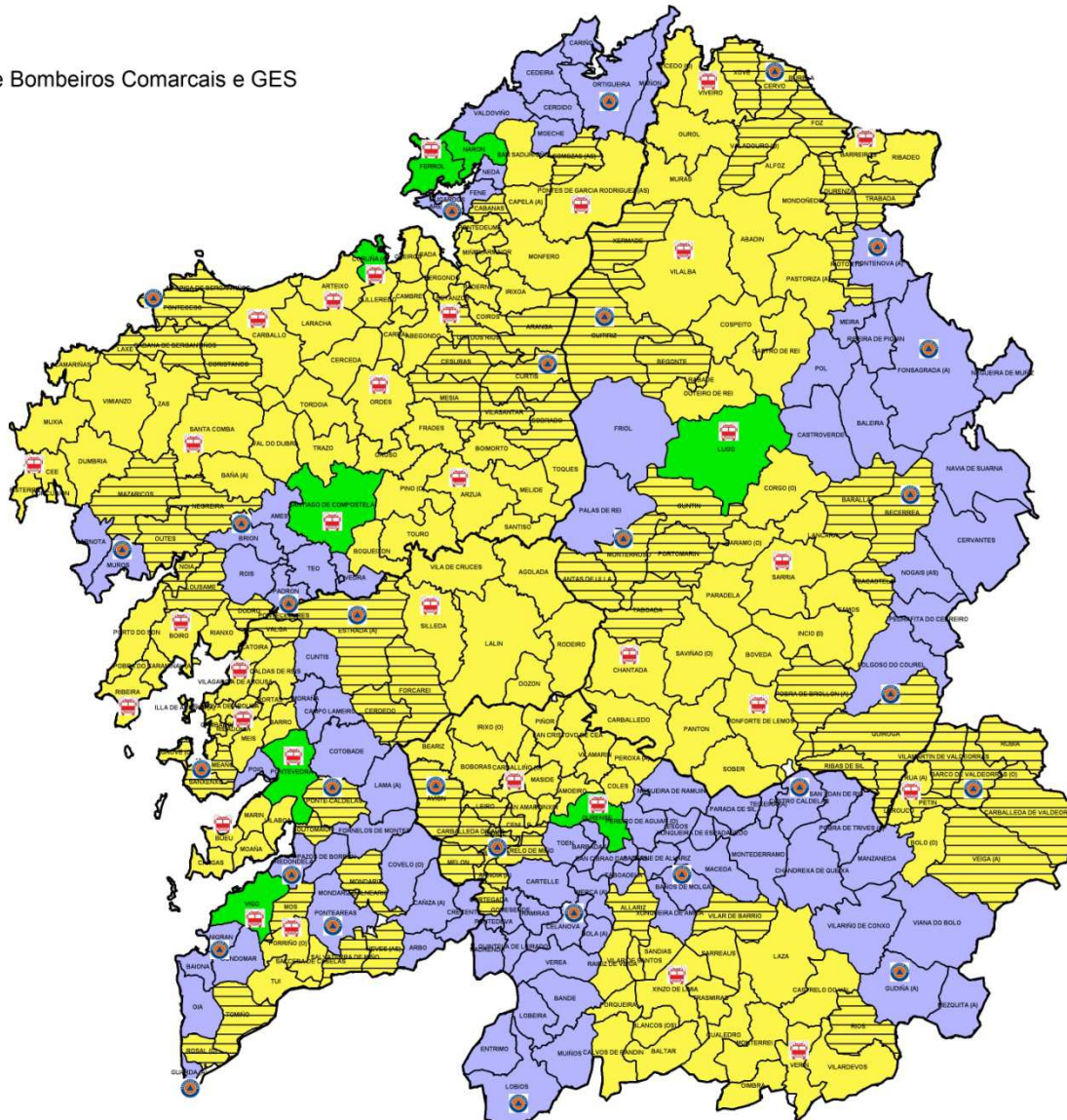
-  Cobertura PB Municipais
-  Cobertura PB Comarcais



MAPA DE EMERXENCIAS: Parques Municipais (Grandes Cidades) + Parques Comarcais + Servizos Municipais de bombeiros + GES

Lenda

-  Cobertura concurrente Parques de Bombeiros Comarcais e GES
-  Cobertura PB Municipais
-  Cobertura PB Comarcais
-  Cobertura GES



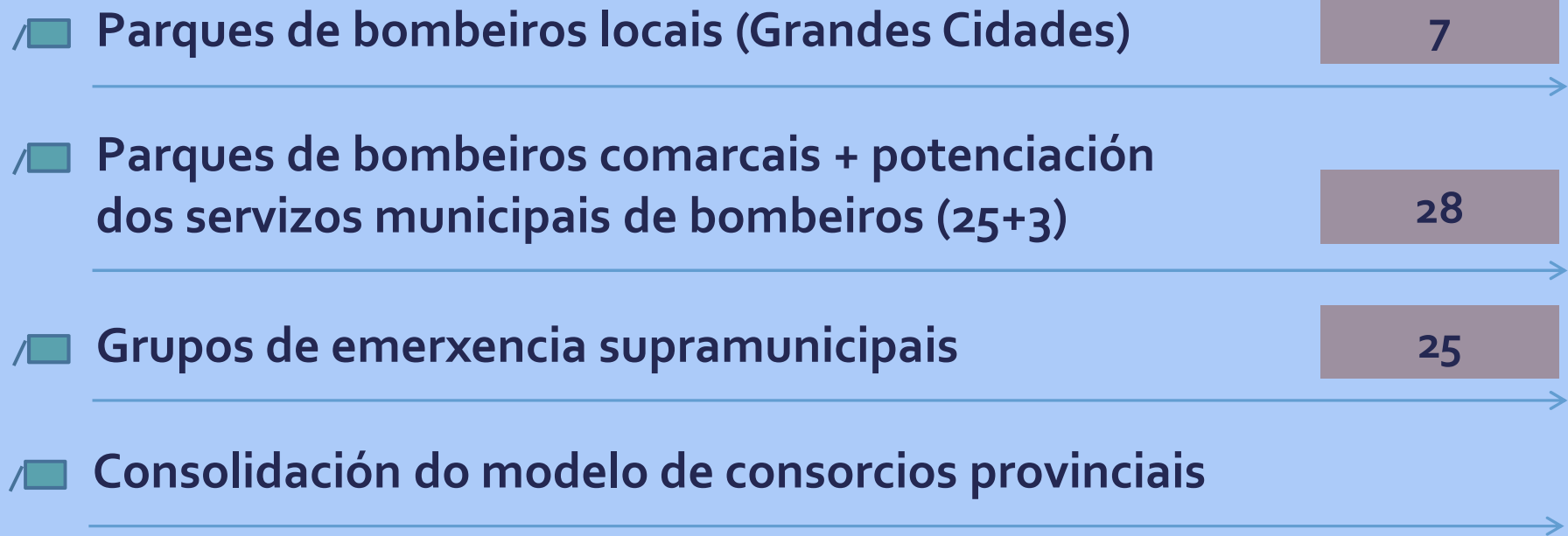
MAPA DE EMERXENCIAS DE GALICIA



XUNTA
DE GALICIA



MAPA DE EMERXENCIAS 2013:



Complementariedades con Protección Civil, Garda Civil, Policía Nacional, Policía Autonómica, Servizos Sanitarios, baixo a coordinación do 112